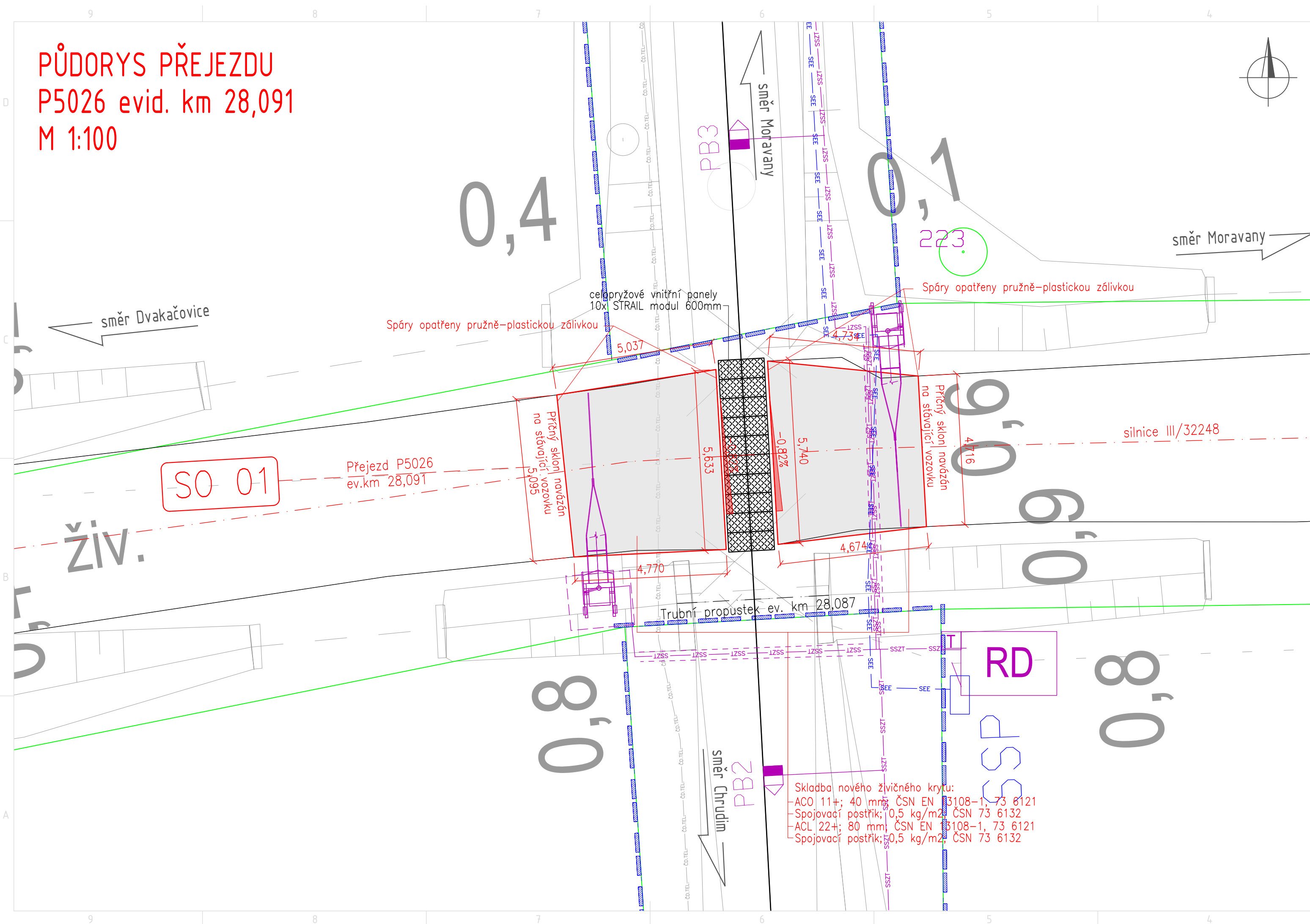










PŮDORYS PŘEJEZDU  
P5026 evid. km 28,091  
M 1:100



### LEGENDA GRAFICKÉHO ZNAČENÍ

- |   |  |
|---|--|
|  | Stávající stav                                       |
|  | Nový stav  |
|  | Hranice pozemku - Správa železnic, státní organizace |
|  | Hranice pozemku                                      |
|  | Plocha nového živičného krytu                        |
|  | ČD Telematika - stávající síť                        |
|  | PS 01  |
|  | SO 02  |

## POZNÁMKA

Všechny inženýrské sítě jsou v situaci vyznačeny pouze informativně.  
Před zahájením stavebních prací je nutno nechat všechny inženýrské sítě vytyčit přímo v terénu jejich správci.  
Zemní práce v blízkosti veškerých sítí je třeba provádět s podmínkami jejich správců!

## PO PŘIPOMÍNKÁCH

REVIZE Č.	DATUM	ZMĚNA



SB projekt s.r.o.  
Kasárenská 4063/4, 695 01 Hodonín

Zpracovatel dílčí části dokumentace:

Souřadnicový systém S-JTSK, Výškový systém Bpv

Vypracoval: Ing. Vlastimil Mičjan	Zodp. projektant: Ing. Petr Burda	Kontroloval: Ing. Jan Hašek
Kraj: Pardubický	Traťový úsek/Obec: Moravany	

Investor	Správa železnic, státní organizace, Dlážďená 1003/7, 110 00 Praha 1
----------	---

Akce:

„Výstavba PZS přejezdu P5026 v km 28,091  
trati Chrudim – Borohrádek“

S0 01 Rekonstrukce živičného krytu v km 28,091

Obsah výkresu:

## PŮDORYS PŘEJEZDU



PRODIN A.S.  
K VÁPENČE 2745 DIČ: CZ25292161  
530 02 PARDUBICE IČO: 25292161

Formát	3xA4
--------	------

Datum	02/2021
-------	---------

Účel	DUSP
------	------

č. zakázky	31111-301
------------	-----------

Změna	Č. kopie
-------	----------

[illegible]

Mýřtice

Meritko	1 100
---------	-------

1:100

Část dokumentace	Č. přílohy
------------------	------------

E.1.3

3